

Myślibórz, dnia 14 sierpnia 2024 roku

BO.0003.5.2024.MK

Pan
Arkadiusz Mikołajczyk
Radny Rady Powiatu w Myśliborzu

Odpowiadając na Pana interpelację z dnia 07.08.2024 r. przekazaną do tutejszego Urzędu wyjaśniam, co następuje:

Treść interpelacji:

W związku z ujawnieniem braku uregulowanego dostępu do drogi powiatowej nr 2134Z mieszkańców posesji 1,2,3 wsi Mostno, (który de facto odbywa się przez prywatną posesję i tereny leśne) i tym samym powstaniu konieczności uregulowania tej kwestii w nowej lokalizacji, zwracam się z zapytaniem, czy jest planowane i ewentualnie w jakim terminie przesunięcie obecnego zjazdu z drogi powiatowej 2134Z przez budowaną ścieżkę pieszorowerową do posesji nr 1,2,3 wsi Mostno. W ocenie mieszkańców obecny zjazd do posesji nr 1,2,3 we wsi Mostno ze względu na bardzo bliskie sąsiedztwo posesji prywatnej 196 obręb Mostno i zagrożenie jej ogrodzenia realnie uniemożliwi korzystanie z drogi powiatowej mieszkańcom, służbą komunalnym i ratunkowym. Nadmienię, iż obecnie cały transport osobowy i komunalny do posesji nr 1,2,3 oraz transport leśny dobywa się poprzez zjazd przez ścieżkę rowerową dla posesji nr 4 niewątpliwie degradując prywatną własność.

W załączeniu przekazuję kserokopię pisma Naczelnika Wydziału Dróg Starostwa Powiatowego w Myśliborzu.

STAROSTA


Robert Dudek



Starostwo Powiatowe w Myśliborzu

Myślibórz, dnia 13 sierpnia 2024 r.

Znak sprawy: DP.0003.3.2024.RP



Pan
Arkadiusz Mikołajczyk
Radny Rady Powiatu w Myśliborzu

Dotyczy: interpelacji w sprawie zjazdu z drogi publicznej nr 2134Z.

Odpowiadając na interpelację złożoną w dniu 7 sierpnia 2024r. informuję, że w ramach realizowanego zadania pn. „Budowa ścieżki pieszko-rowerowej przy drodze powiatowej nr 2134Z na odcinku Dębno-Mostno”, na etapie projektowania zostały zinwentaryzowane wszystkie istniejące zjazdy, które następnie na etapie budowy ścieżki pieszko-rowerowej zostały kompleksowo przebudowane. Stanowi to wypełnienie ustawowego obowiązku nałożonego na zarządcę drogi, o którym mowa w art. 29 ust. 2 ustawy z dnia 21 marca 1985 r. o drogach publicznych (Dz. U. z 2024r. poz. 320), który stanowi, że „w przypadku budowy lub przebudowy drogi budowa lub przebudowa zjazdów dotychczas istniejących należy do zarządcy drogi” pod warunkiem, że lokalizacja zjazdów nie ulega zmianie.

Biorąc powyższe pod uwagę, opierając się na stanie faktycznym oraz obowiązujących przepisach, istniejące od kilkudziesięciu lat zjazdy z widocznymi śladami eksploatacji zostały przebudowane. Należy nadmienić, że to nie zarządca drogi powiatowej, a osoby lub podmioty korzystające ze zjazdów, wytyczyły zjazdy w terenie i eksploatują je aż do chwili obecnej. Od czasu przejścia drogi w zarząd (tj. od 1999 roku) do momentu rozpoczęcia budowy ścieżki pieszko-rowerowej żadna z osób lub instytucji nie zgłaszała dla zarządcy drogi problemów z dostępnością do drogi powiatowej lub niewłaściwej lokalizacji zjazdu z drogi powiatowej.

Na podstawie art. 29 ust. 1 cytowanej ustawy budowa lub przebudowa zjazdu należy do **obowiązków właściciela lub użytkownika** nieruchomości przyległych do drogi, po uzyskaniu, w drodze decyzji administracyjnej, zezwolenia zarządcy drogi na lokalizację zjazdu lub przebudowę zjazdu, z zastrzeżeniem ust. 2 (cytowanego wyżej). Oznacza to, że budowa nowego zjazdu, bądź przebudowa istniejącego zjazdu np. w związku ze zmianą jego lokalizacji należy do obowiązków właściciela nieruchomości, którą obsługuje zjazd z drogi publicznej.

W przedmiotowej sprawie należy zaznaczyć, że właściciele posesji o numerach porządkowych Mostno 1, 2 i 3 nie graniczą bezpośrednio z drogą powiatową. Komunikacja z



drogą powiatową następuje za pośrednictwem drogi położonej na działce o numerze ewidencyjnym 193 obręb Mostno, której właścicielem jest Gmina Dębno. Wymieniona droga również nie graniczy bezpośrednio z drogą powiatową, gdyż pomiędzy działką gminną a drogą powiatową znajduje się działka leśna o numerze ewidencyjnym gruntu 287/7 obręb Mostno (własność Lasów Państwowych) oraz nieruchomość prywatna o numerze ewidencyjnym gruntu 193 obręb Mostno. Zapewne z powodu braku wytyczonego oficjalnego przejazdu po działce leśnej, ruch pojazdów odbywa się dzisiaj częściowo po nieruchomości prywatnej.

Jedynym rozwiązaniem problemu mieszkańców, o którym Pan pisze w swojej interpelacji, jest uregulowanie przez Gminę Dębno zasad służebności przejazdu poprzez nieruchomość o numerze ewidencyjnym gruntu 287/7 wraz z wytyczeniem nowego przebiegu drogi, a następnie złożenie przez Gminę Dębno do zarządcy drogi powiatowej wniosku o wyrażenie zgody na lokalizację nowego zjazdu do tej nieruchomości (lub przebudowy istniejącego zjazdu poprzez zmianę jego lokalizacji). Koszt budowy/przebudowy takiego zjazdu, zgodnie z przepisami cytowanej ustawy, może ponieść wyłącznie właściciel nieruchomości o numerze 193 obręb Dębno, czyli Gmina Dębno.

Załącznik:

1) Mapa sytuacyjna.

z up. Zarządu Powiatu
Robert Petruk
Naczelnik Wydziału Dróg

Otrzymują:

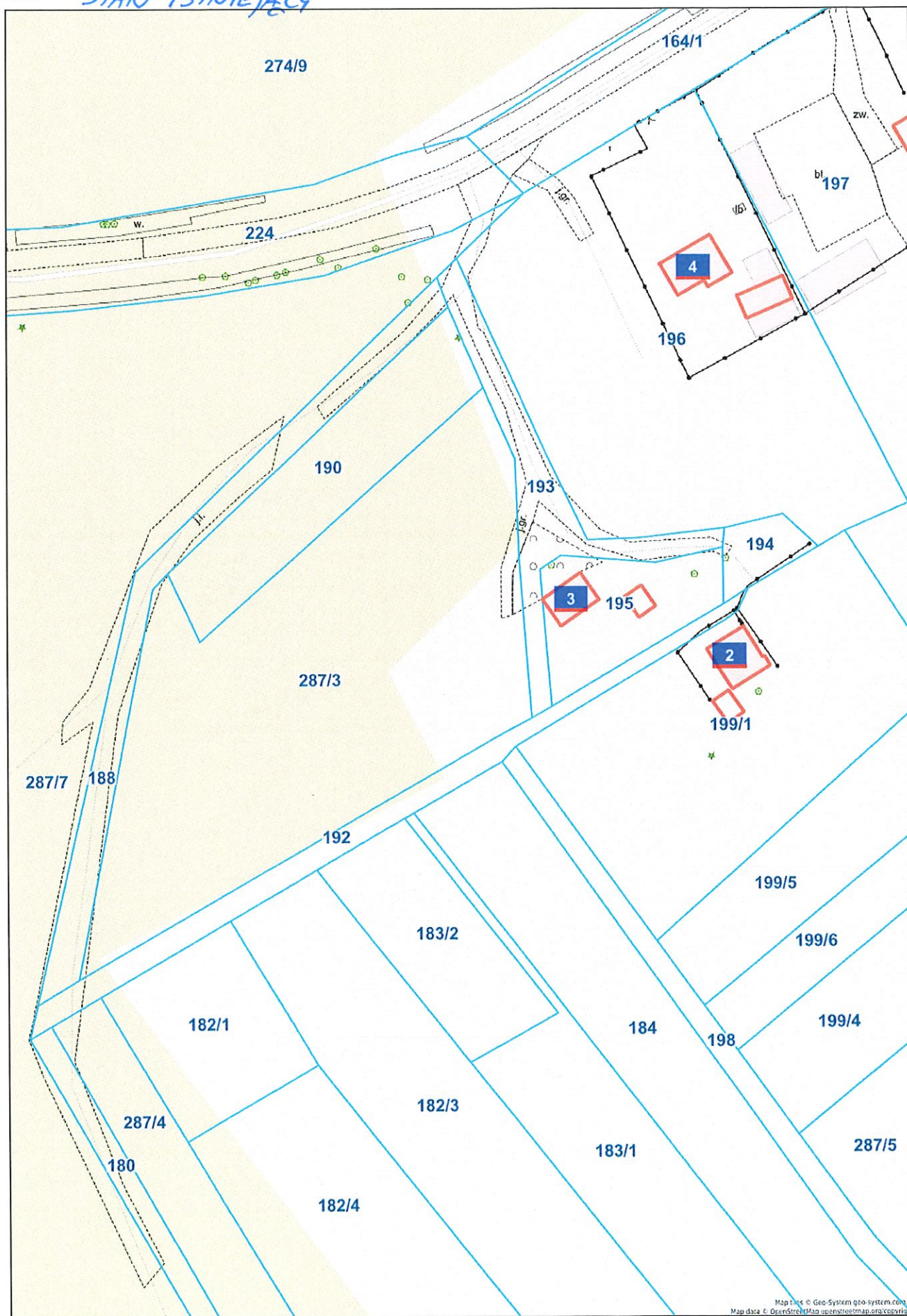
1. Adresat,
2. a/a.

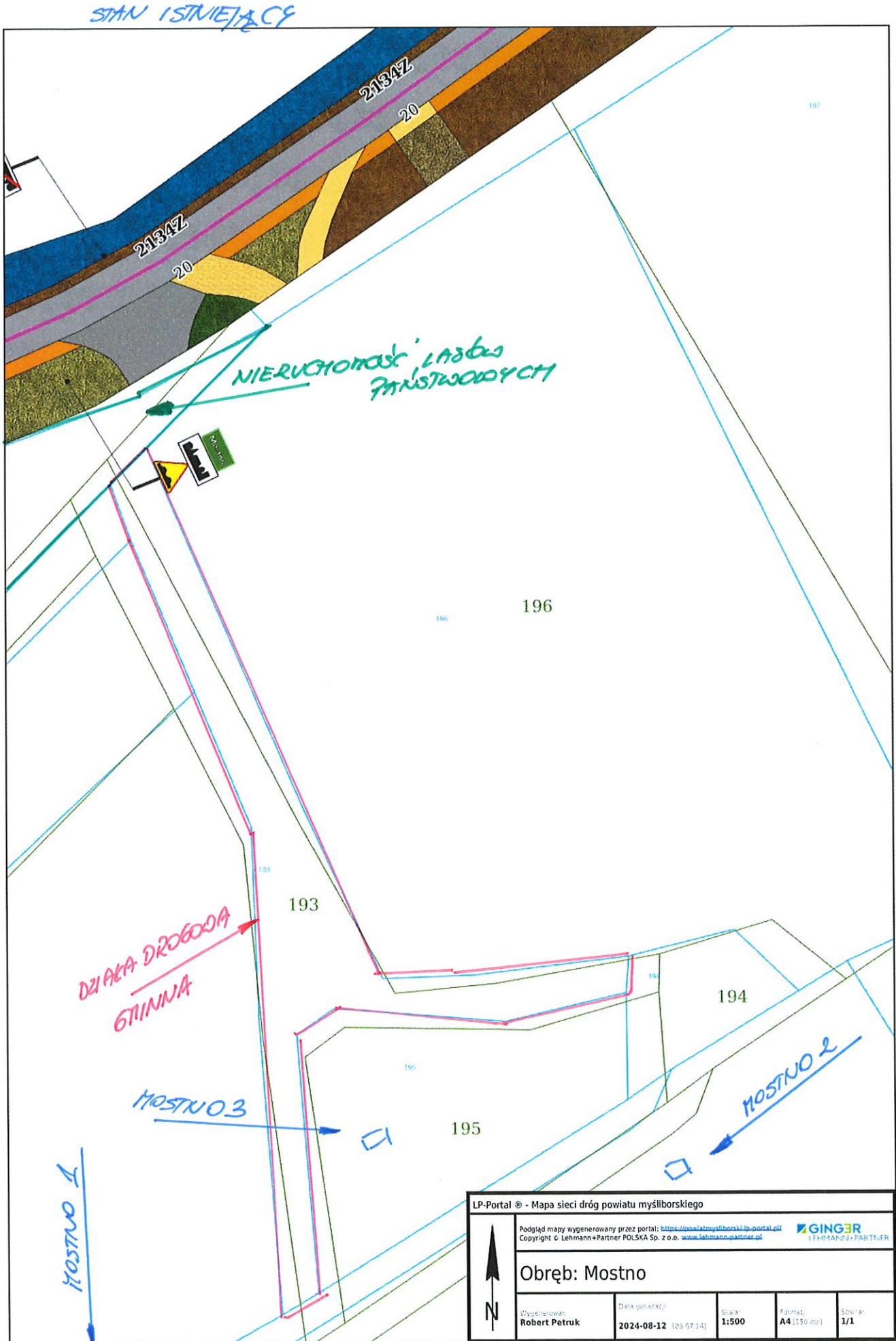


Dębno - System Informacji Przestrzennej

skala 1 : 1000

STAN ISTNIEJĄCY





LP-Portal © - Mapa sieci dróg powiatu mysliborskiego

Podgląd mapy wygenerowany przez portal: <https://powiatmysliborski.lp-portal.pl/>
Copyright © Lehmann+Partner POLSKA Sp. z o.o. www.lehmannpartner.pl

GINGER
LEHMANN+PARTNER

Obręb: Mostno

Wygenerował: Robert Petruk	Data generacji: 2024-08-12 10:57:14	Skala: 1:500	Format: A4 (150 dpi)	Strona: 1/1
--------------------------------------	---	------------------------	--------------------------------	-----------------------

Niniejszy dokument ma charakter wyłącznie poglądowy. Prezentowane informacje nie stanowią dokumentów prawnych i nie mogą być wykorzystywane w postępowaniach administracyjnych.